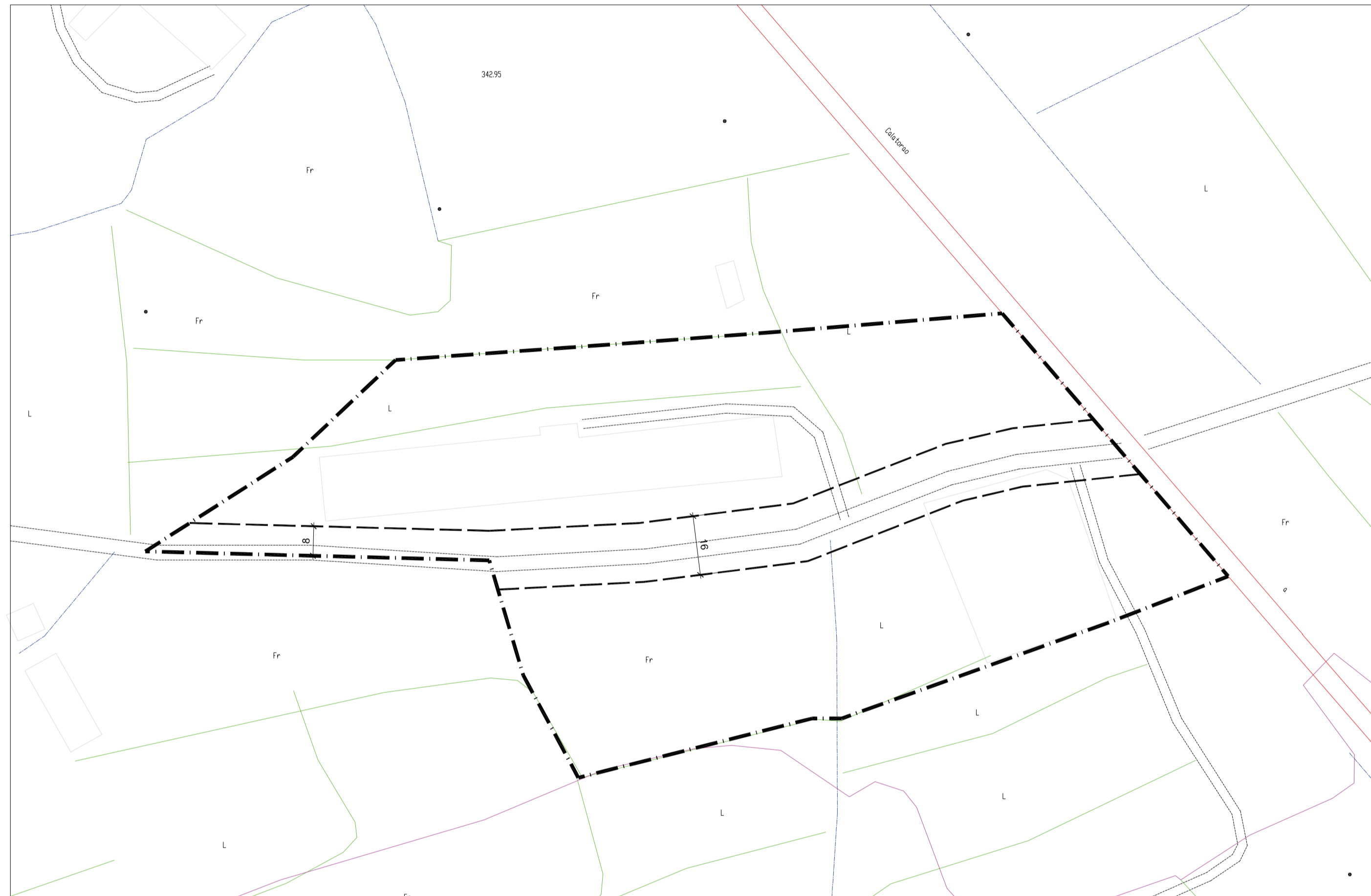







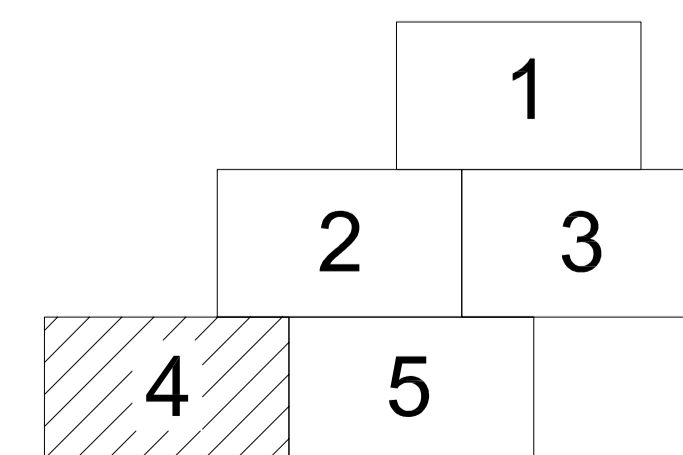


ZONA MATADERO



-  LIMITE SUELO URBANO
-  ALINEACIONES QUE SE MANTIENEN
-  NUEVAS ALINEACIONES
-  ZONA VERDE
-  EDIFICIOS DE INTERES
-  UNIDADES DE EJECUCION
-  LIMITE UNIDAD DE EJECUCION



prointec

INGENIERO DE C.C. Y P.:

Fdo: JUAN FERRAZ GARANTO

MAYO 2006

AYUNTAMIENTO DE CALATORAO

PLANO Nº	PLAN GENERAL DE ORDENACIÓN URBANA		
4.3.4	SUELO URBANO ALINEACIONES		
TÉRMINO MUNICIPAL	CALATORAO	PROVINCIA	ZARAGOZA
MUNICIPIO	CALATORAO		
ESCALA	ESCALA 1:1.000	